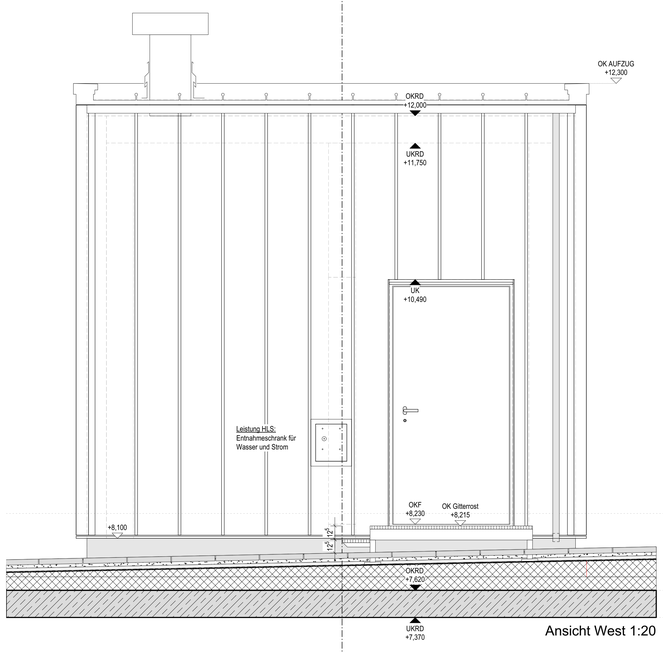

Ansicht West 1:20

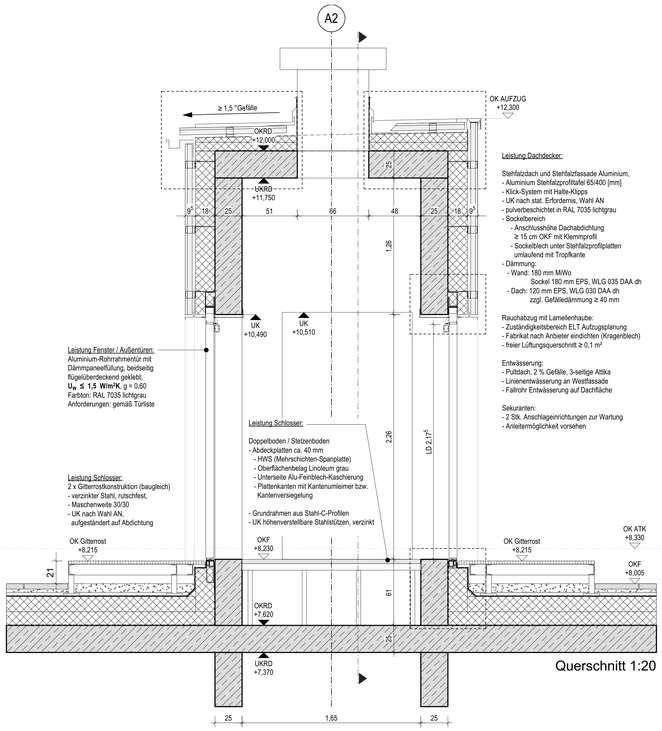

Querschnitt 1:20

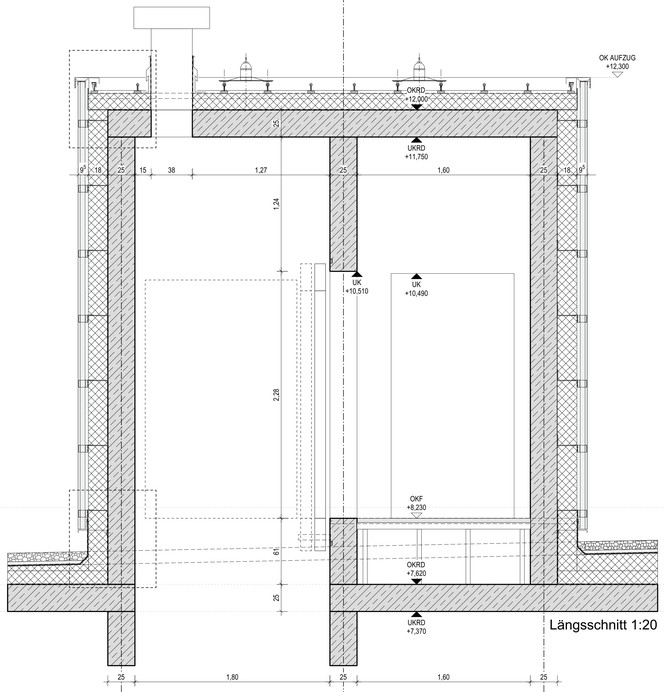

Längsschnitt 1:20

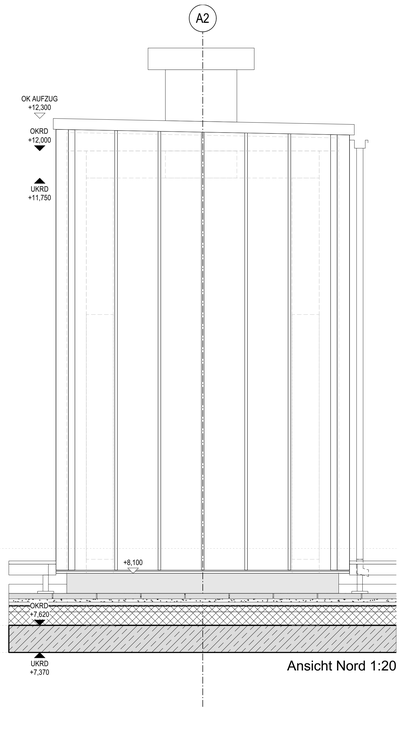

Ansicht Nord 1:20

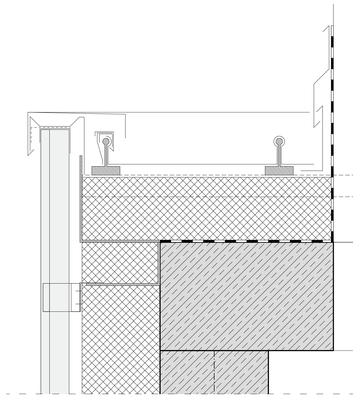

Vertikalschnitt Ortgang 1:5

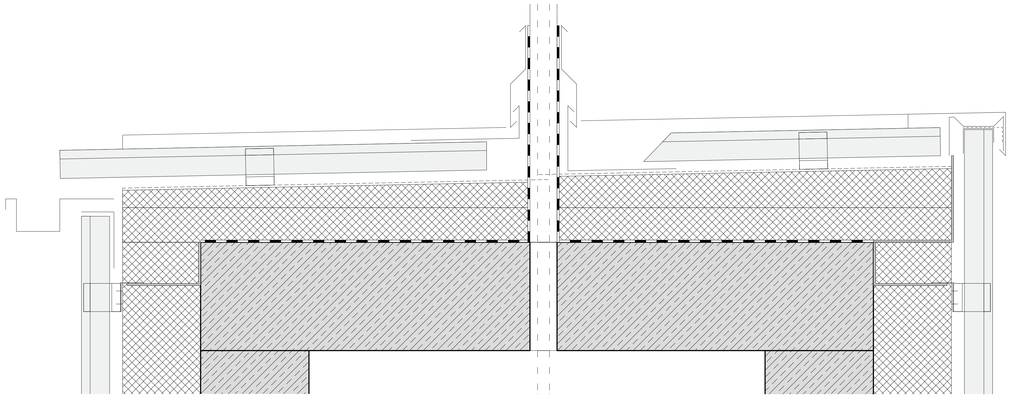

Vertikalschnitt Traufe 1:5

Vertikalschnitt First 1:5

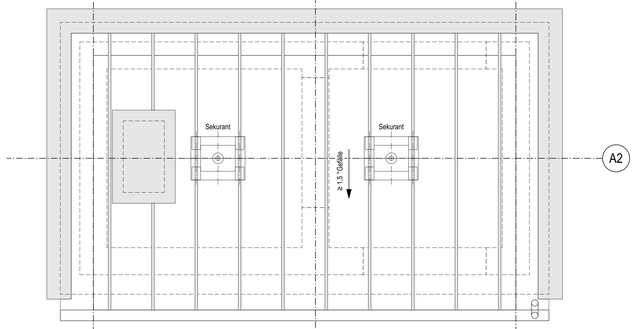

Dachaufsicht 1:20

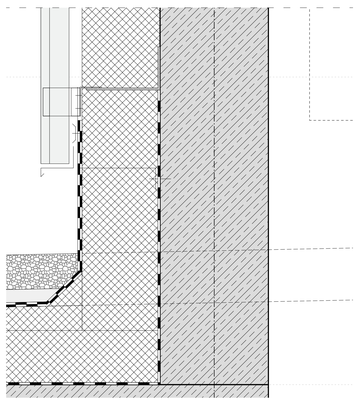

Vertikalschnitt Sockel 1:5

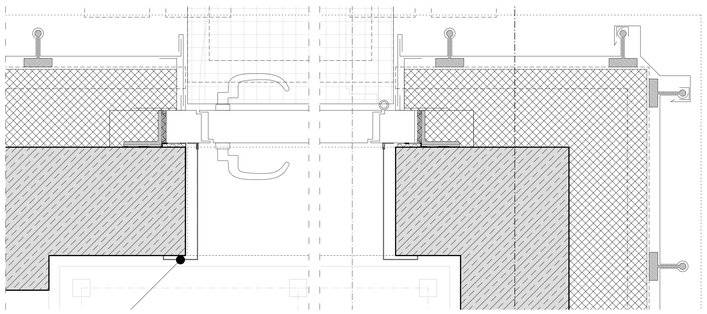

Horizontalschnitt Türöffnung 1:5

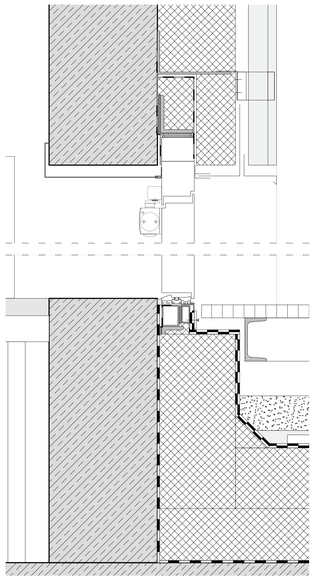

Vertikalschnitt Türöffnung 1:5

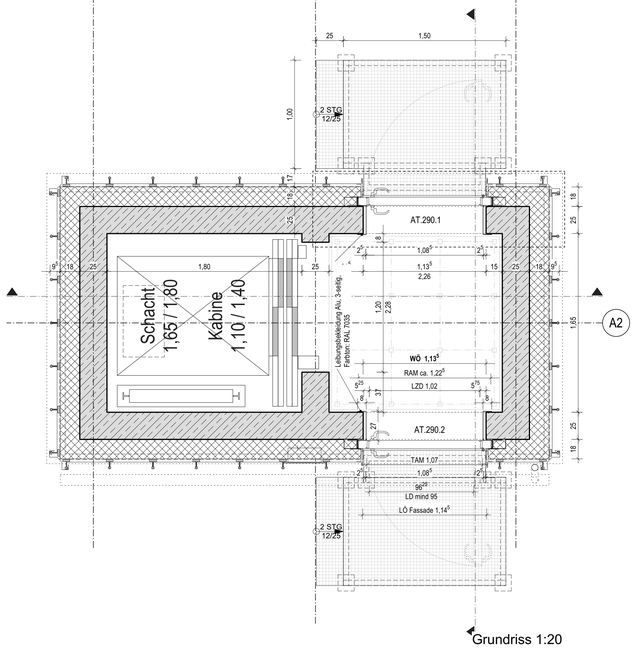

Grundriss 1:20

Absolute Höhenangaben beziehen sich auf Projektnull ±0.00 = 39,83 m über NHN.
Relative Höhenangaben (Türhöhen, Brüstungshöhen, Unterzüge) beziehen sich auf OKFB.
Alle Maße sind am Bau verantwortlich zu prüfen. Maßunstimmigkeiten sind sofort mit der Bauüberwachung zu klären.

BAUHERR

Stadt Heinsberg
Apfelstraße 60
52525 Heinsberg

ÜBERSICHTSPLAN

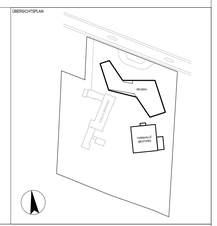

PROJEKT

GGH

Grundschule Grebben in Heinsberg

Karl-Arnold-Straße 57
52525 Heinsberg

PLANUNGSPHASE: AUSFÜHRUNGSPLANUNG

BEZUGSSYSTEM / HÖHENLAGE: ETRS 89 / UTMzone32 ±0.00 = 39,83 m ü.NHN

ARCHITEKT

KEIN AUSFÜHRUNGSPLAN
NUR ALS ANLAGE ZUM LV

Inhaltliche Koordinierung ist erfolgt mit:

FACHPLANER (TRAGWERKSPLANUNG)	FACHPLANER (HLSB)	FACHPLANER (TGFBA)	FACHPLANER (FREIANLAGEN)

PROJEKT-NR.	DATENNAME	BLATTGRÖSSE	INDEX
	260121_GGH_A_5_v2024.vwxp	DIN A0	

DARSTELLUNG	BEARBEITER/IN	ERSTELLUNGSTAG
	WH, RH	08.07.2026
	MASSSTAB: 1:20	AUSGABESTAG: 23.07.2026
Aufzugsüberfahrt	PLANNR. GGH_A_5_DT_109	